

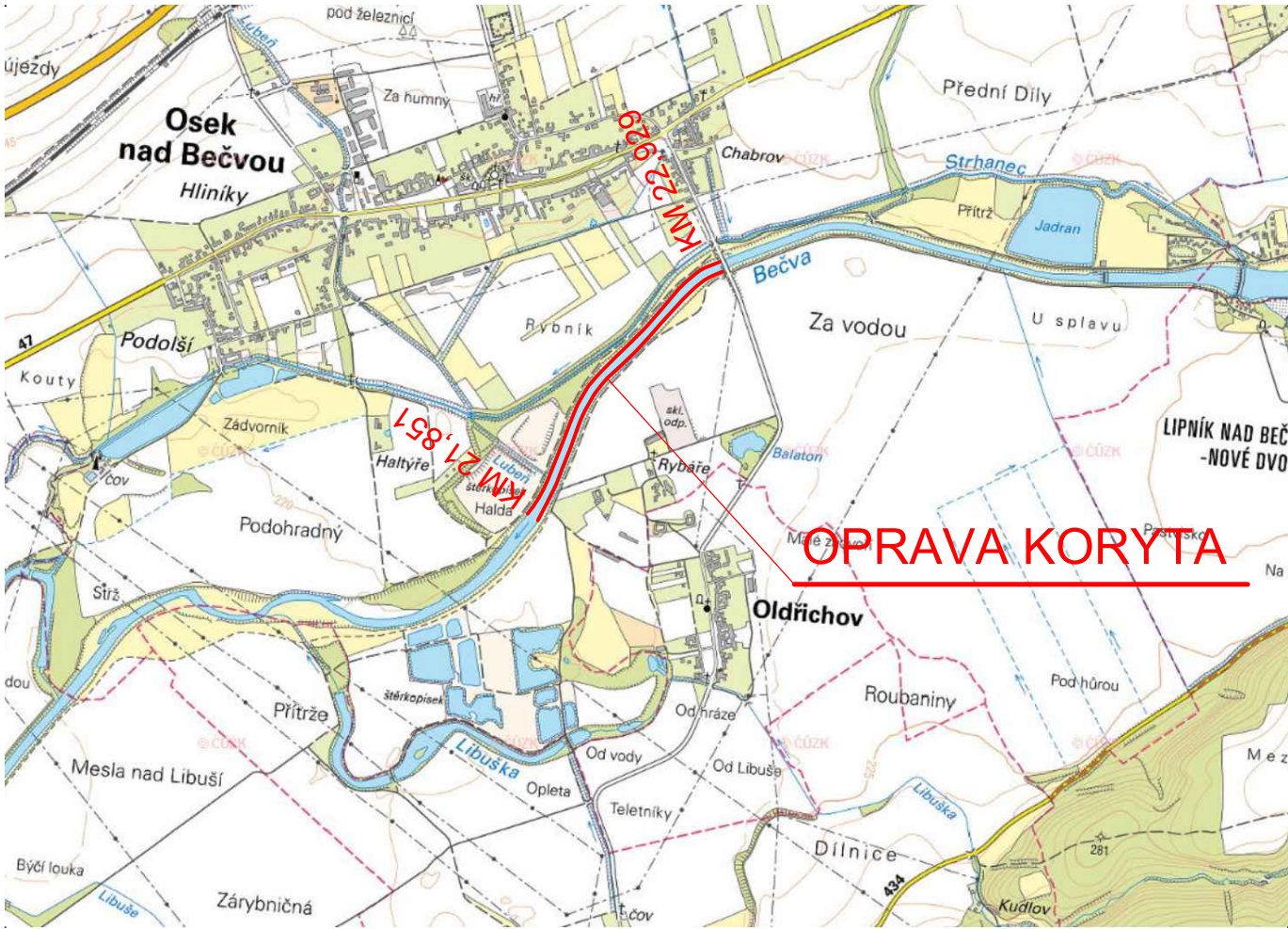

ZÁKLADNÍ VODOHOSPODÁŘSKÁ MAPA


1 : 50 000



PŘEHLEDNÁ SITUACE

1: 25 000



NAVRHL/VYPRACOVAL: ING. HALOUZKA	ZODPOVĚDNÝ PROJEKTANT: ING. HALOUZKA	VEDOUČÍ PROJEKTANT: ING. BASOVNÍK	TECHNICKÁ KONTROLA: ING. LAZÁREK, DiS.	<div>LB PROJEKT</div> <div>Mojmírovo nám. 3105/6a, 612 00 Brno IČ: 29262747, TEL.: 605 114 896</div>
KRAJ: OLOMOUCKÝ		KATASTR. ÚZEMÍ: OSEK NAD BEČVOU		
STAVEBNÍK:POVODÍ MORAVY, s.p. DŘEVAŘSKÁ 11, 602 00 BRNO				
AKCE: BEČVA, OSEK NAD BEČVOU I - OPRAVA KORYTA TOKU Ř.KM 21,851 - 22,929				DATUM: 06/2021
				STUPEŇ: DSP
				FORMÁT: 2xA4
PŘEHLEDNÁ SITUACE A ZÁKLADNÍ VODOHOSPODÁŘSKÁ MAPA				MĚŘÍTKO: 1: 25 000 1: 50 000
				ČÍSLO PŘÍLOHY: C.1